

VEXILOLOGÍA LOCAL EN GUADALAJARA

Jorge Hurtado Maqueda

1. ¿QUÉ ES LA VEXILOLOGÍA?

La vexilología es la ciencia que se dedica al estudio de las banderas, pendones, estandartes o vexiloides, en todas sus facetas: origen, tipología, significados, descripción, usos, etc. La palabra, acuñada en 1957 en Estados Unidos, es un neologismo creado sobre una base latina "vexillum", bandera, y griega "logos", conocimiento.



Paleta de Narmer, c 3200 a.C.

Aunque la vexilología es una ciencia bastante joven, el uso de las banderas y vexiloides es muy antiguo, pudiéndose llevar a varios milenios antes de nuestra era. Una de las representaciones más antiguas de objetos vexilológicos aparecen en la Paleta de Narmer, objeto cuya significación aún es discutida (primera unificación de Egipto o represión de una sublevación del Bajo Egipto). En cualquier caso este objeto está datado a finales del cuarto milenio a.C., en tiempos de Narmer primer faraón de la primera dinastía. En su reverso se observan los vexiloides representativos de distintos *sepat* (provincias) egipcios.

Dentro de los distintos tipos de banderas tenemos las banderas territoriales, y dentro de éstas las banderas locales, que tuvieron su momento de gloria durante la Edad Media cuando las milicias concejiles salían a combatir, bien convocadas por el rey o su señor correspondiente, bien por propia iniciativa, algo relativamente frecuente en los concejos fronterizos. Así por ejemplo en la "Crónica de Juan II" tenemos:

"E fizieron yr el pendón de Murçia a la vna puerta, e fueron con él Juan Fajardo e el comendador de Caravaca e Alonso Yáñez Fajardo. E el pendón de Lorca, con los de Lorca, fueron a otra puerta..."

¹ Dentro de las legiones romanas el emblema principal era el águila (*aquila*) que propiamente era un vexiloide, los manipulos legionarios a su vez llevaban otro estandarte, el *signa*, también un vexiloide. Sin embargo las turmas de caballería llevaban como emblema el *vexillum*, un trozo de tela colocado en un asta.

O en la “Segunda Crónica Anónima de Sahagún”:

“...El día siguiente levantóse el concejo de la villa [de Sahagún], e, façiendo grandes asonadas e erguido el pendón, fucron todos en uno a derrocar las dichas casas...”

Tras estos siglos de esplendor la vexilología local languideció, desapareciendo la mayor parte de las banderas al no tener ya una utilidad práctica. Algunas se fosilizaron y dieron lugar a estandartes usados en la actualidad por cofradías, con los cambios lógicos debidos al hecho de hacer nuevas banderas según se estropeaban las antiguas. Otras pocas se reconvirtieron y pasaron a ser la base de los pendones usados en las ceremonias de “Alzamiento del Pendón”, usadas cuando se producía la proclamación de un nuevo rey. Pero estas banderas usadas en las ceremonias de Alzamiento trascendieron a los primitivos pendones concejiles, pues solían llevar el escudo real en el anverso y el municipal en el reverso.

Posteriormente, aunque en algunos momentos durante los siglos XIX y principios del XX hubo un surgimiento del nacionalismo y regionalismo, esto se tradujo en propuestas de banderas regionales, pero casi no afectó a las banderas locales. Hasta el último cuarto del siglo XX esta tendencia no variaría. Pero con esto ya entramos en los tiempos actuales.

2. LA SITUACIÓN ACTUAL DE LA VEXILOLOGÍA LOCAL

2.1. INTRODUCCIÓN

La vexilología local se encarga de estudiar las banderas de las entidades locales, es decir, no solo las banderas municipales sino también las banderas de las Entidades de Ámbito Territorial Inferior al Municipio (EATIM), las banderas comarcales², las banderas de las mancomunidades³ o las banderas insulares⁴, además de las banderas provinciales⁵.

² Las comarcas se definen por el Ministerio de Política Territorial como “Agrupación de municipios creada por la Comunidad Autónoma, para la gestión de los servicios que se le atribuyan”. Únicamente tienen una existencia legal como entidad político-administrativa en Cataluña, Aragón, Castilla y León (El Bierzo) y País Vasco (Álava). Una buena parte de estas entidades disponen de bandera oficialmente aprobada.

³ Las mancomunidades se definen por Ministerio de Política Territorial como “Agrupación voluntaria de municipios para la gestión en común de determinados servicios de competencia municipal”. Existen en todas las Comunidades Autónomas, y al menos dos de ellas, una en Burgos y otra en Mallorca, disponen de bandera oficial.

⁴ Las Comunidades Autónomas de Baleares y Canarias se dividen en Consejos o Cabildos Insulares y cada una de las islas dispone de escudo y bandera.

⁵ La gran mayoría de las Diputaciones Provinciales disponen de escudo y bandera.

2.2. LA VEXILOLOGÍA LOCAL EN ESPAÑA

En las tres últimas décadas hemos asistido a una verdadera “explosión vexilológica” en el ámbito local. De una situación inicial bastante pobre⁶ en comparación con otros países de nuestro entorno, como Portugal, Suiza o Alemania, hemos pasado a una situación pareja a la de otras naciones europeas⁷.

Ahora bien este desarrollo no ha sido homogéneo en nuestro país, pues las competencias de aprobación y rehabilitación de símbolos municipales, que en el régimen anterior eran competencia del Ministerio de la Gobernación, han pasado a las Comunidades Autónomas, incidiendo por lo tanto el mayor o menor interés de éstas en el desarrollo tanto de la heráldica como de la vexilología municipal en sus ámbitos territoriales. Así nos encontramos que de las diecisiete Comunidades Autónomas, hay algunas en las que el número de municipios con bandera es más del 90% como ocurre en Madrid, mientras que en La Rioja este porcentaje se sitúa alrededor del 15 al 20%. Se observa además que el desarrollo vexilológico es distinto entre las provincias de una misma comunidad. Así en el País Vasco Vizcaya se mueve en torno al 55% y Álava en un 20% de banderas municipales. En Castilla y León, Burgos ha aprobado alrededor de 300 banderas locales y Soria no llega a 15. En este desfase entre provincias de una misma comunidad autónoma es un factor importante, aunque no siempre decisivo, la actitud e interés que demuestren las autoridades correspondientes, las Diputaciones Provinciales.

2.3. LA VEXILOLOGÍA LOCAL EN CASTILLA-LA MANCHA

En Castilla-La Mancha el número de municipios y EATIM se distribuyen entre las provincias de acuerdo al cuadro nº 1.

| Provincia | Número de municipios | Número de EATIM | Total entidades |
|-------------|----------------------|-----------------|-----------------|
| Albacete | 87 | 1 | 88 |
| Ciudad Real | 102 | 2 | 104 |
| Cuenca | 238 | 4 | 242 |
| Guadalajara | 288 | 25 | 313 |
| Toledo | 204 | 9 | 213 |

Cuadro nº1. Entidades locales en Castilla-La Mancha.

⁶ En la década de 1970 aparte de las banderas de las Diputaciones Provinciales, y no todas, únicamente la mayoría de las capitales provinciales y algunas otras ciudades disponían de bandera.

⁷ Este incremento explosivo en la vexilología local con el cambio de régimen no ha sido único en Europa, ya que con la caída del Muro de Berlín y los siguientes cambios políticos acaecidos en Europa Oriental, también se ha dado en Eslovaquia, Estonia o la República Checa.

El desarrollo de la vexilología local en las provincias castellano-manchegas ha sido muy heterogéneo como podemos observar en el cuadro nº2 donde figuran los datos de las banderas usadas con la aprobación de la comunidad autónoma.

Ahora bien, el problema que existe en la vexilología local es que en ocasiones las entidades locales adoptan o usan una bandera sin seguir la tramitación de la comunidad autónoma correspondiente, y lo que es más grave para los vexilólogos, sin publicarlo en ningún boletín oficial, ya sea el del estado, la comunidad autónoma o la provincia. Esto supone que además de las banderas que para su aprobación han seguido un trámite oficial, existe un número indeterminado de banderas “invisibles”, pues la única forma de comprobar su existencia es hacer una visita a la entidad o realizar un censo vexilológico*.

| Provincia | Banderas con aprobación de la CA | | Banderas sin aprobación de la CA | | Total de banderas | Relación banderas/entidades |
|-------------|----------------------------------|-------|----------------------------------|-------|-------------------|-----------------------------|
| | Municipios | EATIM | Municipios | EATIM | | |
| Albacete | 5 | 0 | 1 | 0 | 6 | 6,8 % |
| Ciudad Real | 39 | 0 | 10 | 0 | 49 | 47,1 % |
| Cuenca | 95 | 0 | 2 | 0 | 97 | 40,1 % |
| Guadalajara | 26 | 3 | 7 | 0 | 36 | 11,5 % |
| Toledo | 95 | 1 | 16 | 0 | 112 | 52,6 % |

Cuadro nº 2: Banderas locales en Castilla-La Mancha, con y sin la tramitación que marca la Comunidad Autónoma.

Si estas banderas “invisibles” las introducimos⁹ en el cuadro nº 2 tenemos ya unas cifras significativas. Podemos observar que en valores absolutos las cinco provincias se distribuyen en tres grupos. En el primero Toledo y Cuenca con un número de banderas de alrededor del centenar. En el segundo grupo están Ciudad Real y Guadalajara y en el último Albacete, donde la vexilología local es casi

* Las visitas a las entidades locales suponen que la recolección de la información es lenta y difícil, sobre todo en las localidades con una población baja, pues en ésta los ayuntamientos sólo abren un día a la semana y durante un período corto de tiempo. Pero a pesar de los inconvenientes este método es el más fiable. En cuanto a los censos vexilológicos están condenados al fracaso a no ser que cuenten con el respaldo de una institución oficial como la Diputación Provincial o la Comunidad Autónoma, y aún así a veces no dan los resultados esperados, por ejemplo, en Burgos se conoce que hay unas 300 banderas locales oficialmente aprobadas y solicitada información por parte de la Diputación, solo contestaron 157.

⁹ Estos números corresponden a banderas que no han sido publicadas por ningún boletín oficial al no haber seguido la tramitación correspondiente. Han sido vistas personalmente por el autor o por algún miembro de la Sociedad Española de Vexilología. Las cifras por tanto, y a falta de un censo, no pueden ser exactas pero si nos marcan una tendencia.

inexistente. Guadalajara por lo tanto ocuparía un discreto cuarto puesto.

Si analizamos los valores relativos, es decir, el número de banderas totales frente al número de entidades locales nos aparecen dos grupos muy diferenciados. En el primero están Toledo, Ciudad Real y Cuenca, donde más del 40 % de las entidades locales disponen de bandera. En el segundo grupo están Guadalajara con algo más del 10 % y Albacete que no llega al 10 %. El análisis de los datos nos muestra que todavía queda mucho por hacer en Guadalajara en el campo de la vexilología local. Es la provincia de Castilla-La Mancha que más entidades locales tiene, y más del 85 % no disponen de bandera. Para incrementar el número de banderas locales en la provincia se necesitan dos cosas, el apoyo de la Diputación Provincial y el interés de los municipios y EATIM. El apoyo de la Diputación existe y se canaliza a través de la Biblioteca de Investigadores, que ayuda a las entidades locales en su búsqueda de emblemas propios. El problema en Guadalajara no radica en el punto anterior sino en el interés de las entidades locales. Guadalajara sufre un problema muy extendido por gran parte de España, especialmente en Castilla, el despoblamiento. La provincia tiene una población muy diseminada y la gran mayoría de sus núcleos de población sufren un despoblamiento muy avanzado, lo que ocasiona a las entidades locales problemas mucho peores que el carecer de símbolos locales, pues en ocasiones está en juego la propia supervivencia de la localidad.

3. LA BANDERA DE LA DIPUTACIÓN PROVINCIAL

De las cinco provincias que componen la actual comunidad de Castilla-La Mancha, únicamente Albacete y Guadalajara disponen de bandera propia.

La bandera de Guadalajara sigue el patrón de la mayoría de las banderas provinciales, paño monocolor con el escudo provincial en el centro. No se puede determinar en qué momento se adoptó, si llegó a aprobarse oficialmente, cosa que no ocurrió con casi ninguna de las banderas provinciales. Según el libro "Banderas y escudos de las provincias de España", editado por el Ministerio para las Administraciones Públicas en 1992, el uso de la bandera de Guadalajara es inmemorial, pero esto es lo que afirma la referida publicación para todas las banderas provinciales, salvo para unos pocos casos como Teruel¹⁰, Barcelona¹¹, Álava, Vizcaya y Segovia. Posteriormente varias Diputaciones Provinciales han procedido a oficializar sus símbolos de acuerdo con la legislación autonómica correspondiente. En el caso de Guadalajara los más probable es que ocurriese como en otras provincias y comenzase a usarse en la década de 1970.


¹⁰ La aprobación de esta bandera es la más antigua que se conoce, datando de 1957. Aunque el modelo aprobado en el BOE difiere de la bandera usada realmente.

¹¹ Como bandera realmente existente es el caso más antiguo, datando su aprobación de 1971.

Su descripción es: bandera, de proporciones 2:3, de color morado con el escudo provincial en el centro. El color morado de la bandera estaría relacionado con el tan conocido “pendón morado de Castilla”, falsa bandera atribuida a Castilla, que como ya quedó demostrado hace años usó el rojo y no el morado. Este color morado de la bandera fue bastante socorrido y así encontramos que fue usado también por las Diputaciones Provinciales de: Zamora (la bandera anterior a la actualmente en uso), Soria, Burgos, Palencia y Córdoba, amén de por varias capitales provinciales como Ávila, Palencia o Guadalajara. Esto hace que tanto en Guadalajara como en Palencia se produzca la poco recomendable coincidencia de las banderas provincial y capitolina, con la posible confusión entre ambas en ocasiones.

En cuanto a las armas provinciales constituyen uno de los habituales escudos usados por las Diputaciones Provinciales, donde en el campo del escudo se acumulan los escudos de los distintos Partidos Judiciales, produciendo una imagen abigarrada que se traduce en una mala visibilidad e identificación de los elementos del escudo. En el caso de Guadalajara los escudos representan a los nueve partidos judiciales existentes hasta la ley autonómica 3/1989 que redujo a tres su número. Los partidos judiciales representados en el escudo que carga la bandera son: Atienza, Brihuega, Cifuentes, Cogolludo, Guadalajara, Molina de Aragón, Pastrana, Sacedón y Sigüenza.

El escudo está dividido en nueve cuarteles. Primero, partido, a la derecha centro de oro franqueado por dos aros de plata en campo de azur, a la izquierda brazo vestido de oro teniendo en la mano una moneda sobre campo de azur, debajo de azur cinco flores de lis de oro (Molina de Aragón). Segundo, partido, a la derecha castillo sobre un peñasco de su color sobre campo de azur; a la izquierda águila negra con corona de oro sobre campo de gules (Sigüenza). Tercero, partido y medio cortado, primero de gules un castillo de oro, segundo de oro un león de gules, tercero de azur muralla y atalayas sobre rocas de su color (Atienza). Cuarto, de gules, un castillo sobre una loma en color natural, sobre el castillo la



Diputación Provincial de Guadalajara

imagen de la Inmaculada Concepción y un báculo de plata (Brihuega). Quinto, todo en color natural, un caballero seguido de sus tropas, se perfilan las torres almenadas de la ciudad en noche estrellada (Guadalajara). Sexto, cuartelado: 1 y 4 partido, de gules castillo de oro y de plata león de gules; 2 y 3 de azur tres flores de lis de oro (Cogolludo). Séptimo, de azur, un castillete sobre un cerro en cuyas laderas manan numerosas fuentes (Cifuentes). Octavo, partido, primero de azur banda de plata franqueada por dos flores de lis de plata, cargado con una P de azur sombreada en gules, segundo de plata cruz de gules, una espada de su color y debajo una calavera (Pastrana). Noveno, de gules, castillo sobre una loma en color natural, debajo campaña de azur cargada con dos coronas de laurel de plata (Sacedón). Al timbre corona real abierta.

Previamente se usó otro escudo, que según algunos investigadores pudo tener su origen durante la Primera República, donde los cuarteles tenían algunas diferencias con los actuales. Teniendo en cuenta la poca antigüedad de la bandera provincial es poco probable que ese primer escudo haya figurado en alguna bandera provincial.


4. BANDERAS MUNICIPALES

Para esta primera entrega de vexilología local estudiaremos algunas de las banderas municipales existentes en Guadalajara.

4.1. GUADALAJARA

La capital de la provincia tiene una superficie de 235,51 km² y una población, a 1 de enero de 2009, de 83.039 habitantes.

La bandera tiene unas proporciones 2:3 y está formada por un paño morado cargado con el escudo en el centro.



Guadalajara



El escudo lleva una escena con Alvar Fáñez de Minaya al frente de sus ejércitos, dando vista a la ciudad amurallada de Wad-al-Hayara en la noche de San Juan de 1085, para proceder a su asalto y conquista, todo en sus colores naturales. El escudo va sobre una cartela de oro y timbrado de corona de España.

En el caso de Guadalajara ocurre lo que en la mayoría de las capitales provinciales, no existe aprobación oficial de la bandera, ni se sabe cuándo comenzó a usarse. Sobre la significación del color morado es válido lo ya comentado para la bandera de la provincia.

Para Guadalajara se dispone de documentación histórica que permite determinar que en la Baja Edad Media se usó una bandera distinta de la actual. Javier Barbadillo, en su artículo "La antigua bandera de Guadalajara"¹², dio a conocer datos muy interesantes para el tema que nos ocupa.

-De 1251: "*Otrosí mando que los menestrales non echen suerte en el judgado por seer juezes, ca el juez debe tener la seña e tengo que si afruenta viniessse o a logar de periglo e omne vil o rafez toviessse la senna que podrié caer el concejo en grant onta e en grant vergüença, e por end tengo por bien que qui la oviere a tener que sea caverro e omne bueno e de vergüença.*"

-De 1554: "*... de seis baras y media de rraso azul para dos rropas a los reyes de armas...*"

-DE 1574: "*Item dos pendones de tafetán negro en los cuales estan las armas rreales y las armas desta çibdad con sus baras en que están puestas. Otro pendón de damasco carmesí con las armas desta çibdad y armas reales ... Item más setenta y una picas con sus hierros de lança, con sus andenes en que están puestas y en la una está un pendón de tafetán açul.*"

-De 1605: "*e para los trompetas y atabales se les saque vestidos de olandie-sas e de fusa de la color que a los caballeros paresciere, no aviendo asul y blanco, que son los colores de la ciudad.*"




Medallón del siglo XVI

Dejando aparte los pendones negro y carmesí, uno de luto y el otro el tradicional de Castilla, usado para la ceremonia de "Alzamiento del pendón", vemos que los colores de la ciudad son el azul y blanco, siendo más importante el azul que aparece en mayor número de noticias. Una vez que conocemos los colores tendremos que conocer cómo se distribuían por el paño de la bandera. El sello más antiguo que se conserva de Guadalajara es del siglo XIII, donde se ve un abanderado -en cuya bandera se

¹² Publicado en *Banderas*, nº 71-72, junio-septiembre, 1992.

distinguen 4 o 5 franjas horizontales- a caballo y con la inscripción "IUIS", que identifica a este personaje con el juez del concejo. Si a este sello le añadimos la información de 1251, es claro que la bandera que lleva el juez debe ser el pendón concejil. Del siglo XVI se conserva un medallón donde se ve al caballero con la bandera, y en ésta se distinguen cinco franjas horizontales.



Puesto que según la noticia de 1605 los colores de la ciudad son

el azul y el blanco, la bandera de Guadalajara debía ser o con tres franjas azules y dos blancas, o con tres franjas blancas y dos azules. Teniendo en cuenta que en las distintas informaciones de 1554 y 1574 el color predominante es el azul, lo más probable es que la antigua bandera de Guadalajara tuviese tres franjas azules y dos blancas.

Respecto al escudo al ser un tema sobradamente conocido, lo único que diremos es que está basado en el sello anteriormente descrito, en el cual el juez originario, y debido a una serie de vicisitudes históricas en las que han tenido mucho que ver la gran influencia de los Mendoza en Guadalajara, se ha convertido en Alvar Fañez de Minaya al mando de su mesnada durante la conquista de Guadalajara.

4.2. ALMONACID DE ZORITA

Este municipio tiene una superficie de 44,90 km² y una población, a 1 de enero de 2009, de 801 habitantes.

La bandera está aprobada oficialmente. Fue aprobada por la Junta de Comunidades de Castilla-La Mancha (Consejería de Administraciones Públicas) el 6 de mayo de 2003. Publicada en el Diario Oficial de Castilla-La Mancha el 19 de mayo de 2003.



En cuanto al escudo es la actualización moderna de un sello usado en un momento indeterminado, pero siempre anterior a 1862. En efecto, en la



Almonacid de Zorita sello anterior a 1862

colección de sigilografía del Archivo Histórico Nacional el Ayuntamiento aparece en 1862 utilizando el escudo de España, pero también comunica la existencia de un sello igual al escudo actual, con las variaciones de diseño del paso de sello a escudo, pero desconocen cuando se usó. No obstante la orla del sello demuestra que eran las armas de Almonacid.

El escudo tal como se usa hoy en día es es cuartelado. Primero y cuarto, de plata, una cruz flordelisada, de la Orden de Calatrava, de gules, con dos trabas de lo mismo. Segundo y tercero, de sinople, una granada en su color. Al timbre corona real de España.



Almonacid de Zorita

La bandera tiene unas proporciones 2:3. Está formada por dos franjas horizontales, la superior que ocupa 2/3 del ancho de la bandera, de color blanco, con dos cruces flordelisadas rojas de la Orden de Calatrava y la inferior azul.

La aparición de la Cruz de Calatrava tanto en la bandera como en el escudo se explica por la antigua pertenencia del pueblo a esa Orden. Las granadas del escudo hacen referencia al topónimo, pues Almonacid deriva del árabe *al-munia* significando “la huerta del señor” o “la huerta del rey”, lo que a su vez está en relación con la fertilidad del suelo del municipio.

En este caso no se ve una relación directa entre el escudo y la bandera más allá de la Cruz de Calatrava. La franja azul, aunque no disponemos de esa información, probablemente represente al río Tajo, río que sirve de límite al término municipal.

4.3. BRIHUEGA

Antigua cabeza de partido judicial, tiene una superficie de 296,41 km² y una población, a 1 de enero de 2009, de 2.873 habitantes.


No consta aprobación oficial del escudo, aunque el modelo actual deriva del sello bajomedieval. El escudo se basa en el sello utilizado por el Concejo a prin-

cipios del siglo XIV. Éste llevaba en el anverso la Virgen con niño y en el reverso el castillo con los báculos. Sin embargo al caer el Antiguo Régimen en el siglo XIX el Ayuntamiento Constitucional usó un sello donde solo aparecía el castillo. La bandera, aunque usada por el Ayuntamiento, no dispone de aprobación oficial. Se desconoce asimismo desde cuando se usa.


La descripción del escudo es: en campo de gules, un castillo de oro, mazonado de sable y aclarado de gules. Sobre el castillo dos báculos de oro y la Virgen de la Peña. Al timbre corona real de España.



Sello desde 1844



Brihuega



La bandera tiene unas proporciones 2:3. Está formada por un paño rojo con el escudo en el centro.

El escudo representa un pequeño compendio de la historia de la villa. Los báculos simbolizan la posesión del territorio por parte del Arzobispado de Toledo. La población, incorporada a la corona castellana en el reinado de Alfonso VI, fue donada por éste a la Mitra toledana tal como narra el arzobispo Jiménez de Rada en la "*Historia de los Hechos de España*" (Historia de rebus Hispanie)¹³. La Virgen recuerda a una antigua leyenda según la cual la Virgen de la Peña se apareció a una princesa mora.

No habiendo datos de la bandera solo nos queda especular, podemos sospechar que el color rojo está relacionado bien con el color tradicional de Castilla, el carmesí, bien con el campo del escudo. En el primer caso no habría relación entre escudo y bandera y estaríamos en un caso similar al de Cogolludo. En el otro caso si existiría esa relación. Ahora bien, aunque estuviésemos en la segun-

¹³ "... y un día que marchaba [el obispo de Toledo] orillas arriba del río, encontró un lugar que le agradó, que ahora se llama Brihuega. Y com le fascinara el castillo, la bondad del lugar y la abundancia de caza, a su vuelta a Toledo se lo solicitó al rey [Alfons VI], que se lo concedió...". Historia de los hechos de España. Libro sexto, cap. XVI.

da opción, la elección de esta bandera cargando el escudo no es muy acertada, pues al coincidir el fondo del escudo con el color de la bandera el escudo se “pierde” en la tela, no se distingue correctamente y perdemos uno de los pilares básicos de las banderas, su visibilidad e identificación.

4.4. CABANILLAS DEL CAMPO

Esta localidad cercana a la Comunidad de Madrid tiene una superficie de 34,70 km² y una población, a 1 de enero de 2009, de 9.131 habitantes.


Tanto el escudo como la bandera están aprobados oficialmente. El escudo fue aprobado por la Junta de Comunidades de Castilla-La Mancha (Consejería de Administraciones Públicas) el 24 de enero de 1992. Publicado en el Diario Oficial de Castilla-La Mancha el 31 de enero de 1992. La bandera fue aprobada por el Ayuntamiento el 15 de abril de 1991 y por la Junta de Comunidades de Castilla-La Mancha (Consejería de Administraciones Públicas) el 22 de abril de 1992. Publicada en el Diario Oficial de Castilla-La Mancha el 6 de mayo de 1992.

La descripción del escudo es: en campo de sinople, una torre eclesial de oro, sobre ondas de plata y azur, acompañada en el cantón superior diestro, de la Cruz de la Orden de Santo Domingo (Cruz floronada, cuartelada de sable y plata). Al timbre corona real de España.

La bandera tiene unas proporciones 2:3. Está dividida verticalmente en tres porciones iguales, de color carmesí la que corresponde al asta, blanca la central y verde la del batiente. Lleva sobre la parte blanca el escudo.

El campo verde del escudo con las ondas simboliza a la comarca de la Campiña del Henares, donde se encuentra el municipio. La torre es una representación de la torre de la iglesia parroquial, mientras que la cruz de la Orden de Santo Domingo hace referencia a que en esta localidad crearon su primer convento en esta comarca.

En la bandera el carmesí y el blanco representan a Castilla-La Mancha, y el verde a la Comarca de la Campiña, en la que se encuentra Cabanillas del Campo.




Cabanillas del Campo

4.5. CIFUENTES

Antigua cabeza de partido judicial tiene una superficie de 219,95 km² y una población, a 1 de enero de 2009, de 2.075 habitantes.

Tanto el escudo como la bandera están aprobados oficialmente. Fueron aprobados conjuntamente por la Junta de Comunidades de Castilla-La Mancha (Consejería de Administraciones Públicas) el 20 de diciembre de 2001. Publicados en el Diario Oficial de Castilla-La Mancha el 15 de enero de 2002. Posteriormente se publicó una corrección de errores en el Diario Oficial de Castilla-La Mancha el 18 de febrero de 2002.




Sello desde 1867

El escudo se basa en el sello utilizado por el Concejo en el siglo XIV. Éste llevaba en el anverso las armas de Castilla y Portugal y en el reverso cursos de agua moviendo molinos. Posteriormente en las Relaciones Topográficas de Felipe II, a la pregunta 7^a se contestaba: “Trae por insignias y armas la dicha Villa un Escudo con un Castillo y muchas fuentes que corren debajo de dicho Castillo, no hay más”, donde ya se utilizaba un escudo parecido al actual. En 1867 el ayuntamiento comenzó a usar un escudo donde se veía el castillo, las ruedas de molino y los cursos de agua.


La descripción del escudo es: en campo de azur, un castillo de oro, aclarado de gules sobre un monte de su color del que manan siete fuentes. Al timbre corona real de España.

La bandera tiene unas proporciones 2:3. Está formada por un paño azul con la representación de un castillo de oro, aclarado de gules, sobre un monte con siete fuentes manantes en azul claro.

El escudo como hemos podido ver antes es un escudo histórico, que además en parte es parlante pues el topónimo Cifuentes deriva del latín “*centum fontes*”,



Cifuentes



de ahí la abundancia de fuentes y cursos de agua en todos los escudos presentes en la historia del municipio.

En este caso hay una relación directa entre la bandera y el escudo, siendo la bandera igual al escudo.

4.6. COBETA


Situado en el Señorío de Molina tiene una superficie de 43,59 km² y una población, a 1 de enero de 2009, de 120 habitantes.

Tanto el escudo como la bandera están aprobados oficialmente. Los símbolos fueron creados conjuntamente y aprobados por la Junta de Comunidades de Castilla-La Mancha (Consejería de Administraciones Públicas) el 15 de mayo de 2006. La aprobación se publicó en el Diario Oficial de Castilla-La Mancha el 25 de mayo de 2006.


La descripción del escudo es: escudo tajado. Primero, de plata, torre de gules, mazonada de sable y aclarada de plata. Segundo, de gules, castillo de plata, donjonado con tres donjones, mazonado de sable y aclarado de gules. Al timbre corona real de España.

La bandera tiene unas proporciones 2:3. Está formada por dos triángulos resultantes de dividir la bandera desde la esquina inferior del asta a la superior del batiente. El triángulo superior es blanco, cargado con una torre roja aclarada de blanco. El triángulo inferior es rojo, cargado con un castillo blanco, aclarado de rojo.

El nombre del pueblo está relacionado con una antigua torre que posteriormente se transformó en un castillo. Este hecho se simboliza en el escudo, representando en el primer cuartel la torre, el cubo, que dio origen al topónimo, y en el segundo el castillo en el que se convirtió. La bandera es heráldica, es decir, la transposición del escudo al paño de la bandera, teniendo en cuenta que en vexilología la plata se cambia a blanco.



Cobeta



4.7. COGOLLUDO

Esta antigua cabeza de partido judicial tiene una superficie de 96,87 km² y una población, a 1 de enero de 2009, de 701 habitantes.


El escudo está aprobado oficialmente, fue aprobado por la Junta de Comunidades de Castilla-La Mancha (Consejería de Presidencia y Gobierno) el 20 de diciembre de 1985 y publicado en el Diario Oficial de Castilla-La Mancha el 31 de diciembre de 1985. La bandera, aunque usada por el Ayuntamiento, no dispone de aprobación oficial. Se desconoce asimismo desde cuando se usa.

La descripción del escudo es: escudo cuartelado. Primero y cuarto; partido, primero, de gules una torre de oro, mazonada de sable y aclarada de gules; segundo, de plata, un león de gules. Segundo y tercero; de azur, tres flores de lis de oro, dos y una. Al timbre corona real de España.


La bandera tiene unas proporciones 2:3. Está formada por un paño rojo carmesí con el escudo en el centro.

El escudo tiene las armas del linaje de La Cerda, quienes fueron duques de Medinaceli y marqueses de Cogolludo. Ante la escasez de datos de la bandera solo nos queda la especulación, podemos sospechar que el color rojo carmesí esté relacionado con el color tradicional de Castilla, el carmesí. Si esto fuera así la bandera nos estaría hablando de la castellanidad de la localidad.

Los símbolos municipales tendrían por tanto una doble lectura. El escudo recordaría el período de dominio señorial bajo la casa con la cual la localidad alcanzó su mayor pujanza. La bandera, por su parte, recordaría la adscripción etno-histórica de Cogolludo.



Cogolludo



4.8. CORDUENTE

Situado en el Señorío de Molina, tiene una superficie de 232,92 km² y una población, a 1 de enero de 2009, de 411 habitantes.


Tanto el escudo como la bandera están aprobados oficialmente. Los símbolos fueron creados conjuntamente y aprobados por la Junta de Comunidades de Castilla-La Mancha (Consejería de Administraciones Públicas) el 25 de mayo de 2005. Se publicaron en el Diario Oficial de Castilla-La Mancha el 10 de junio de 2005.

La descripción del escudo es: escudo cortado. Primero, de gules, tres bombas de plata. Segundo, de azur, ondas de plata y azur, calzado de sinople. Al timbre corona real de España.

La bandera tiene unas proporciones 2:3. Está formada por cinco franjas horizontales, de anchuras respectivas 4-1-4-1-4, y de colores, verde, blanco, azul, blanco y verde. Al asta tiene una franja vertical roja, de $\frac{1}{4}$ del largo de la bandera, en el centro de la franja roja una bomba blanca.

La localidad tenía una fábrica de armas en el siglo XVII. Este hecho distintivo respecto a otros municipios de su entorno, es el que se representa en el primer cuartel del escudo con las tres bombas. El segundo cuartel simboliza al río Gallo mediante las ondas, y a su hoz mediante el calzado de sinople.

La bandera está relacionada con el escudo, pues los colores de aquella proceden de éste último, sería asimismo una simplificación del escudo girado 90°.



Corduente

4.9. FUENCEMILLÁN

Este municipio tiene una superficie de 7,25 km² y una población, a 1 de enero de 2009, de 130 habitantes.


El escudo ya aparece en las Relaciones Topográficas de Felipe II, donde a la pregunta 7ª respondieron *“Al sétimo capítulo dixeron: que el dicho lugar de Fuencemillan tiene por armas dos Escopetas, y que no saben la razon y causa, ni que tengan otro escudo de armas”*. El recuerdo de este escudo se perdió pues el Ayuntamiento usaba en 1860 el escudo de España.

La bandera fue aprobada por la Junta de Comunidades de Castilla-La Mancha (Consejería de Administraciones Públicas) el 9 de abril de 2007. Publicados en el Diario Oficial de Castilla-La Mancha el 20 de abril de 2007.


La descripción del escudo es: en campo de oro, dos escopetas de sable, cruzadas entre sí. Al timbre, corona real de España.

La bandera tiene unas proporciones 2:3. Está formada por un jironado de doce piezas de colores amarillo y negro. Al centro de la bandera carga el escudo municipal en sus colores.

Se desconoce totalmente el motivo de la utilización de estas armas, pues ya en el siglo XVI no constaba esa información. En cuanto a la bandera usa los colores del escudo.



Fuencemillán



4.10. FUENTELENCINA

Este municipio tiene una superficie de 44,30 km² y una población, a 1 de enero de 2009, de 349 habitantes.

Tanto el escudo como la bandera están aprobados oficialmente. El escudo fue aprobado por la Junta de Comunidades de Castilla-La Mancha (Consejería de Administraciones Públicas) el 5 de marzo de 2001. Publicado en el Diario Oficial de Castilla-La Mancha el 20 de marzo de 2001. La bandera fue aprobada por la Junta de Comunidades de Castilla-La Mancha (Consejería de Administraciones Públicas) el 20 de abril de 2005. Publicado en el Diario Oficial de Castilla-La Mancha el 2 de mayo de 2005. El escudo se basa en un escudo del siglo XVI, y se puede observar que en el siglo XIX se mantenían las figuras en el sello que usaba el ayuntamiento.




Sello desde 1850

La descripción del escudo es: escudo medio partido y cortado. Primero, de gules, una fuente de pilón y un solo caño, de plata. Segundo, de plata, una encina de su color. Tercero, de gules, un león de oro. Al timbre corona real de España.

La bandera tiene unas proporciones 2:3. Está dividida verticalmente en dos franjas verticales iguales, la del asta roja con una onda azul fileteada de blanco y la del vuelo blanca con una encina verde.

En el escudo los dos primeros cuarteles hacen referencia al topónimo, la “fuente” y la “encina”, es por tanto un escudo parcialmente parlante. Sobre la figura del león no hay explicación.

La bandera reúne por una parte los colores regionales, rojo y blanco, y por otro lado las figuras que forman el nombre del pueblo, una onda (representativa de la fuente) y un árbol (representativo de la encina).



Fuenteleñcina



4.11. HITA

Esta villa muy ligada históricamente al linaje de los Mendoza tiene una superficie de 56,49 km² y una población, a 1 de enero de 2009, de 416 habitantes.


Tanto el escudo como la bandera están aprobados oficialmente. El escudo fue aprobado por el Ayuntamiento el 6 de julio de 1988. Se aprobó por la Junta de Comunidades de Castilla-La Mancha (Consejería de Presidencia) el 3 de octubre de 1988 y fue publicado en el Diario Oficial de Castilla-La Mancha el 11 de octubre de 1988. La bandera fue aprobada por la Junta de Comunidades de Castilla-La Mancha (Consejería de Administraciones Públicas) el 29 de septiembre de 1993 y publicada en el Diario Oficial de Castilla-La Mancha el 15 de octubre de 1993.

La descripción del escudo es: escudo cuartelado en aspa. Primero y cuarto, de sinople, una banda de gules perfilada de oro. Segundo y tercero, de oro, la salutación angélica AVE MARIA GRATIA PLENA en letras de azur. Al timbre corona real de España.

La bandera tiene unas proporciones 1:1. Está dividida horizontalmente en dos mitades, de color rojo la superior y verde la inferior; junto al asta lleva una franja amarilla recortada por el lado del paño formando cuatro picos o dientes; sobre esta franja, paralelamente al asta, aparece la leyenda AVE MARIA en letras de color azul.

En este caso el escudo municipal se corresponde con las armas de una poderosa familia, los Mendoza, quienes adquirieron el Señorío de Hita en el siglo XIV. Hita se convirtió en una de las principales posesiones de los Mendoza en Guadalajara, y este hecho se recuerda con las armas de esa familia.

La bandera reproduce de una forma simplificada y poco habitual (por el dentado y la proporción cuadrada) los elementos del escudo, incluyendo la leyenda.



Hita

Posteriormente, hacia el siglo XIV, se usan dos ruedas. El segundo cuartel recuerda la boda de la Señora de Molina con el hermano de Fernando III. El último cuartel trae a la memoria el apoyo de Molina a la causa de Felipe V durante la Guerra de Sucesión española, por este hecho el monarca Borbón le concedió la autorización para usar las lises.

Al carecer de datos sobre la bandera no podemos analizar el posible simbolismo de sus colores. Si parece que el azul, y quizás el blanco, se puede relacionar con el escudo municipal.

4.14. PEÑALVER


Este municipio tiene una superficie de 40,98 km² y una población, a 1 de enero de 2009, de 236 habitantes.

Tanto el escudo como la bandera están aprobados oficialmente. Los símbolos fueron creados conjuntamente y aprobados por la Junta de Comunidades de Castilla-La Mancha (Consejería de Administraciones Públicas) el 13 de julio de 2006. Fueron publicados en el Diario Oficial de Castilla-La Mancha el 24 de julio de 2006. El escudo ya era mencionado en las Relaciones Topográficas de Felipe II donde en la pregunta 7ª se respondía: “Al sétimo Capítulo: que la dicha villa nunca tubo Escudo de armas, sino es la Cruz de San Juan en el tiempo que la dicha villa fué de la dicha orden.”


La descripción del escudo es: en campo de de gules, cargado de una Cruz de San Juan de color blanco. Al timbre corona real de España.

La bandera tiene unas proporciones 2:3. Está formada por un paño rojo cargado con la cruz de San Juan de color blanco. La cruz tiene una altura del 70% del ancho de la bandera.

El escudo con la Cruz de San Juan representa el hecho de que en el siglo XI la fortaleza fue entregada a la Orden de San Juan, quien la defendió y tuvo hasta el siglo XVI. La bandera es heráldica, igual que el escudo.



Peñalver



4.15. SACEDÓN

Antigua cabeza de partido judicial tiene una superficie de 111,32 km² y una población, a 1 de enero de 2009, de 1.856 habitantes.


El escudo está aprobado oficialmente, fue aprobado por la Junta de Comunidades de Castilla-La Mancha el 11 de junio de 1985. Publicado en el Diario Oficial de Castilla-La Mancha el 18 de junio de 1985. Aunque las pruebas no son claras parece que el escudo se ha venido usando desde hace más de un siglo. La bandera, aunque usada por el Ayuntamiento, no dispone de aprobación oficial, está en uso desde al menos 1989.

La descripción del escudo es: escudo cortado. Primero, de gules, sostenido de peñas de plata, un lienzo de muralla de oro, entre dos torres y defendida su puerta por un matacán. Segundo, de oro, dos coronas de laurel, de sinople puestas en faja. Al timbre corona real de España.


La bandera tiene unas proporciones 2:3. Está formada por un paño amarillo con un triángulo rojo al asta con base en el asta y vértice opuesto en el centro de la bandera, superpuesto al triángulo rojo hay un triángulo blanco con base en el asta y vértice opuesto situado a 1/4 del asta de la bandera.

No se conoce con exactitud el origen del escudo y por lo tanto no se sabe que representan los distintos elementos presentes en él.

No teniendo datos de la bandera no podemos decir nada acerca del significado de sus colores.



Sacedón



4.16. SIGÜENZA

Este localidad es cabeza de uno de los tres únicos partidos judiciales que quedan en la provincia, junto a la capital y Molina de Aragón. Tiene una superficie de 386,87 km² y una población, a 1 de enero de 2009, de 5.044 habitantes.

No consta aprobación oficial del escudo aunque su uso por el concejo es muy antiguo. Se puede ver el escudo en distintos edificios del municipio, como por ejemplo en el Ayuntamiento Viejo. Asimismo fue usado por el Ayuntamiento Constitucional en el siglo XIX. La bandera, aunque usada por el Ayuntamiento, no dispone de aprobación oficial. Se desconoce asimismo desde cuando se usa.

La descripción del escudo es: escudo partido. Primero, de azur, una torre de oro, donjonada de un donjón, mazonada de sable y aclarada de azur, sobre rocas de su color. Segundo, de gules, águila pasmada de sable, coronada de oro a la antigua, agarrando un hueso humano al natural. Al timbre corona real abierta. El escudo va colocado sobre una cartela de oro.

La bandera tiene unas proporciones 2:3. Está formada por dos franjas horizontales iguales, azul la superior y roja la inferior. Al centro lleva el escudo municipal.

El escudo parece estar basado en el escudo de la ciudad francesa de Agen, lugar de procedencia del primer obispo de Sigüenza, que presumiblemente sería el introductor de estas armas.

La bandera recoge los colores de los campos del escudo, azul y rojo, cambiando únicamente su orientación. Cuando se tiene un escudo partido, como en este caso, se puede optar por dos soluciones para la bandera: a) una bandera de franjas verticales, pero cambiando el orden de los colores para aumentar la visibilidad del escudo; b) una bandera de franjas horizontales, opción elegida en el caso




Ayuntamiento Viejo




Sello 2ª mital del siglo XIX


de Sigüenza. No obstante si el escudo se va a colocar en una cartela, como en este caso, se podría haber optado por dos franjas verticales en el mismo orden que el escudo, la cartela sería suficiente para destacar las armas municipales sobre el fondo de la bandera.



Sigüenza sello de Agen-Francia- siglo XIII



Sigüenza



4.17. TORRE DEL BURGO

Este municipio tiene una superficie de 4,91 km² y una población, a 1 de enero de 2009, de 190 habitantes.


Tanto el escudo como la bandera están aprobados oficialmente. El escudo fue aprobado por la Junta de Comunidades de Castilla-La Mancha el 8 de noviembre de 1988 y publicado en el Diario Oficial de Castilla-La Mancha el 15 de noviembre de 1988. La bandera fue aprobada por la Junta de Comunidades de Castilla-La Mancha (Consejería de Administraciones Públicas) el 19 de febrero de 2004 y publicada en el Diario Oficial de Castilla-La Mancha el 3 de marzo de 2004.

La descripción del escudo es: escudo partido. Primero, de gules, torre de plata, mazonada y aclarada de sable. Segundo, de plata, báculo abacial de sable. Al timbre corona real de España.


La bandera tiene unas proporciones 2:3. Está formada por un paño rojo, llevando en su centro una torre blanca aclarada y mazonada de negro.

El primer cuartel del escudo es parlante pues la torre hace referencia al topónimo, mientras que el segundo cuartel recuerda la importancia que tuvo el monasterio benedictino de la localidad, actualmente en ruinas.

La bandera está basada en el primer cuartel del escudo. La torre hace referencia al nombre del pueblo, mientras que los colores rojo y blanco tienen una doble significación: son los colores del primer cuartel del escudo y los colores regionales.



Torre del Burgo



4.18. VALVERDE DE LOS ARROYOS

Este municipio situado en la ruta de la arquitectura negra, tuvo como nombre Valverde hasta el censo de 1910, en el siguiente censo de 1920 ya aparecía con su nomenclatura actual.

Tiene una superficie de 45,21 km² y una población, a 1 de enero de 2009, de 97 habitantes.


Tanto el escudo como la bandera están aprobados oficialmente. El escudo fue aprobado por la Junta de Comunidades de Castilla-La Mancha (Consejería de Administraciones Públicas) el 14 de febrero de 2006. La resolución se publicó en el Diario Oficial de Castilla-La Mancha el 1 de marzo de 2006. La bandera fue aprobada por la Junta de Comunidades de Castilla-La Mancha (Consejería de Administraciones Públicas) el 30 de octubre de 2006 y publicada en el Diario Oficial de Castilla-La Mancha el 10 de noviembre de 2006.

La descripción del escudo es: en campo de plata, dos ondas de azur puestas en faja, calzado de sinople. Al timbre corona real de España.

La bandera tiene unas proporciones 2:3. Está formada por un paño verde, cargado de un triángulo isósceles de color blanco, con base en el asta y altura en la mitad del vuelo. Sobre el triángulo blanco dos ondas horizontales de color azul.

En este caso el escudo se engloba dentro de los conocidos como escudos parlantes, es decir, el escudo actúa como un jeroglífico que nos da el nombre del topónimo. Así, el calzado del escudo al tener forma de “V” representa la primera parte del topónimo, “Val”, el valle, completado por el color de los laterales “verde”. Las ondas azules simbolizan la segunda parte del topónimo “Arroyos”.

En este caso hay una relación directa entre la bandera y el escudo, pero no llega a ser una bandera heráldica. La bandera se forma al girar el escudo 90°, este giro aumenta la visibilidad del triángulo, haciendo que la bandera al ondear sea más perceptible en todos sus elementos.



Valverde de los Arroyos

4.19. YUNQUERA DE HENARES

Este municipio tiene una superficie de 31,22 km² y una población, a 1 de enero de 2009, de 3.460 habitantes.


Tanto el escudo como la bandera están aprobados oficialmente. El escudo fue aprobado por la Junta de Comunidades de Castilla-La Mancha (Consejería de Administraciones Públicas) el 3 de mayo de 1995 y publicado en el Diario Oficial de Castilla-La Mancha el 12 de mayo de 1995. La bandera fue aprobada por el Ayuntamiento el 12 de julio de 2001, por la Junta de Comunidades de Castilla-La Mancha (Consejería de Administraciones Públicas) el 10 de noviembre de 2006 y publicada en el Diario Oficial de Castilla-La Mancha el 21 de noviembre de 2006.

La descripción del escudo es: escudo partido. Primero, cuartelado en aspa; primero y cuarto, de sinople, una banda de gules perfilada de oro; segundo y tercero, de oro, el lema "AVE MARIA GRATIA PLENA", en letras de azur. Segundo, de gules, una torre eclesial de plata. Al timbre corona real de España.

La bandera tiene unas proporciones 2:3. Está formada por un paño rojo con dos franjas diagonales desde la esquina superior del asta a la inferior del vuelo, verde la superior y amarilla la inferior. En el centro lleva el escudo.

El escudo simboliza en su primer campo a los Mendoza, linaje al cual perteneció la localidad desde el siglo XV. El segundo cuartel trae la torre de la iglesia parroquial como signo identificativo de la localidad frente a las armas de los Mendoza, armas éstas que se pueden observar en numerosos escudos de Guadalajara, como el de Hita.

La bandera recoge los colores del escudo rojo, amarillo y verde. La colocación en diagonal de las franjas amarilla y verde recuerdan al primer cuartel del escudo.



Yunquera de Henares



5. BANDERAS DE ENTIDADES DE ÁMBITO TERRITORIAL INFERIOR AL MUNICIPIO

5.1. INTRODUCCIÓN

La Entidad de Ámbito Territorial Inferior al Municipio es, según el Ministerio de Política Territorial, una “entidad local dependiente de un municipio matriz para la gestión descentralizada de núcleos de población”.

Estas entidades suelen coincidir con antiguos municipios que han perdido mucha población o con aldeas que no llegaron a constituirse en municipios o su existencia como tales fue efímera. En Guadalajara como ya vimos anteriormente existen nueve, de los cuales al menos tres disponen de bandera. En este número traemos los emblemas de dos de estas entidades.

5.2. NAHARROS

Naharros aparece con ayuntamiento propio en el censo de 1842, pero entre esta fecha y el siguiente censo (1857) pasó a integrarse en el municipio de Cañamares, municipio que entre 1860 y 1877 cambió su nombre por el de La Miñosa, nombre que mantiene en la actualidad.

En 1986 fue inscrita como Entidad de Ambito Territorial Inferior al Municipio perteneciente al municipio de La Miñosa. Según el INE su población en 2009 era de 10 personas.


Tanto el escudo como la bandera están aprobados oficialmente. Los símbolos fueron creados conjuntamente y aprobados por la Junta de Comunidades de Castilla-La Mancha (Consejería de Administraciones Públicas y Justicia) el 27 de agosto de 2009. La oficialización fue publicada en el Diario Oficial de Castilla-La Mancha el 7 de octubre de 2009.

La descripción del escudo es: en campo de azur, un castillo de oro, donjonado de tres donjones, mazonado de sable y aclarado de azur. Bordura de gules con una cadena de oro. Al timbre corona real de España.


La bandera tiene unas proporciones 2:3. Es de color azul, con una bordura roja cuya anchura es 1/5 del ancho de la bandera. Sobre el campo azul tiene un castillo amarillo, con puerta y ventanas azules, y una altura igual a 3/5 del ancho del rectángulo azul. Sobre la bordura roja lleva una cadena amarilla. En este caso hay una relación total entre el escudo y la bandera, siendo esta última la transposición del escudo a la bandera.

En el caso de Naharros el escudo representa una combinación entre la historia y toponimia locales. Tal como indicaron los archiveros provinciales, Naharros perteneció al Común de Villa y Tierra de Atienza. Esta antigua pertenencia a

Atienza se recuerda con uno de los elementos del escudo de Atienza. Este último municipio dispone su escudo dividido en tres campos, dos de los cuales representan las armas de Castilla y de León, siendo el tercero un castillo de su color sobre unas peñas y un fondo azul. Al no tener Naharros una concesión expresa, no procede que tenga ninguno de los campos que corresponden a los antiguos reinos, así pues se recoge en el escudo de Naharros el tercer elemento, que de acuerdo con un diseño heráldico sería un castillo de oro sobre fondo azul. Asimismo el topónimo, nuevamente tal como indicaron los archiveros provinciales, hace referencia a la repoblación y fundación de la localidad por navarros, lo que se representa mediante las cadenas de Navarra.



Naharros



5.3. VALDEPINILLOS

Valdepinillos aparece con ayuntamiento propio en el censo de 1842, pero entre esta fecha y el siguiente censo (1857) pasó a integrarse en el municipio de La Huerce.

En 1987 fue inscrita como Entidad de Ambito Territorial Inferior al Municipio perteneciente al municipio de La Huerce. Según el INE su población en 2009 era de 24 personas.


Tanto el escudo como la bandera están aprobados oficialmente. Los símbolos fueron creados conjuntamente y aprobados por la Junta de Comunidades de Castilla-La Mancha (Consejería de Administraciones Públicas y Justicia) el 27 de agosto de 2009. La oficialización fue publicada en el Diario Oficial de Castilla-La Mancha el 7 de octubre de 2009.

La descripción del escudo es: en campo de plata un pino de sinople, calzado de sinople con sendos pinos de plata. Al timbre corona real de España.

La bandera tiene unas proporciones 2:3. Está formada por tres franjas verticales e iguales, siendo verdes las exteriores y blanca la central. Sobre la franja blanca lleva un pino verde, y sobre cada una de las franjas verdes se coloca un

pino verde. Los pinos tienen una altura de la mitad de la anchura de la bandera.

En este caso el escudo es un escudo parlante. Así, el calzado del escudo, al tener forma de “V” representa la primera parte del topónimo, “Val”, el valle. Del mismo modo, los pinos presentes en el escudo hacen referencia a la segunda parte del topónimo, “pinillos”. Los colores blanco y verde se explican fácilmente, pues es la combinación más habitual para las representaciones correspondientes al Reino Vegetal. La bandera recuerda al escudo, pero no es una transposición de éste como en el caso de Naharros sino una simplificación.



Valdepinillos